




**КАРТА ГРАДОСТРОИТЕЛЬНОГО ЗОНИРОВАНИЯ
ТЕРРИТОРИИ
БОЛЬШЕПОРЕКСКОГО СЕЛЬСКОГО ПОСЕЛЕНИЯ
КИЛЬМЕЗСКОГО РАЙОНА КИРОВСКОЙ ОБЛАСТИ
М 1:50 000**

УСЛОВНЫЕ ОБОЗНАЧЕНИЯ:



-  Граница Большепорецкого сельского поселения
-  Граница населенного пункта

ТЕРРИТОРИАЛЬНЫЕ ЗОНЫ


ЖИЛЫЕ ЗОНЫ

-  ж-1 Зона застройки индивидуальными жилыми домами и блокированной жилой застройки


ОБЩЕСТВЕННО-ДЕЛОВЫЕ ЗОНЫ

-  од-2 зона делового общественно коммерческого назначения
-  од-1 зона объектов социально и коммунально-бытового назначения


ПРОИЗВОДСТВЕННЫЕ ЗОНЫ

-  п-1 зона размещения производственных объектов V класса опасности


ЗОНЫ ИНЖЕНЕРНОЙ ИНФРАСТРУКТУРЫ

-  ити-1 зона инженерных сооружений


ЗОНЫ СПЕЦИАЛЬНОГО НАЗНАЧЕНИЯ

-  з-1 Зона кладбищ





ЗОНЫ СЕЛЬСКОХОЗЯЙСТВЕННОГО ИСПОЛЬЗОВАНИЯ

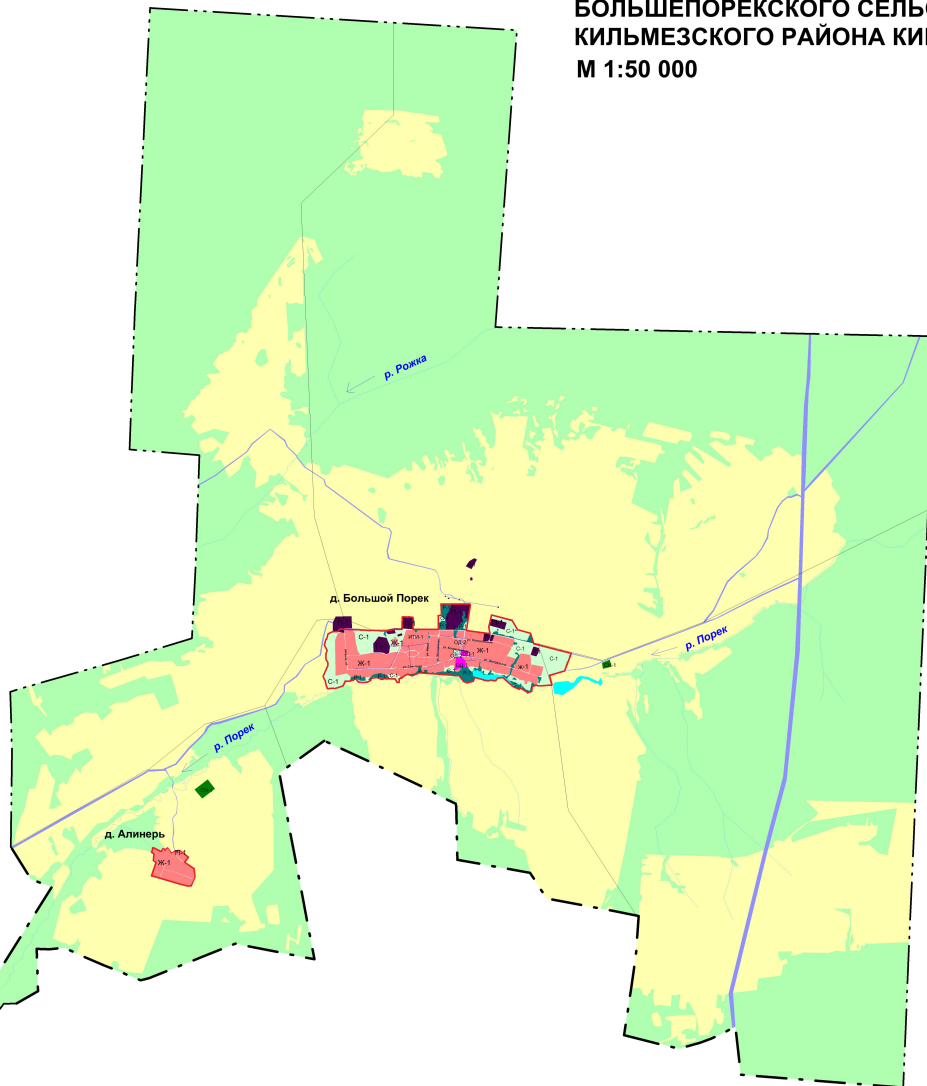
-  с-1 Зона сельскохозяйственных угодий

ЗОНЫ РЕКРЕАЦИОННОГО НАЗНАЧЕНИЯ

-  р-1 Зона природных ландшафтов, лесопарков

**ТЕРРИТОРИИ БЕЗ УСТАНОВЛЕННЫХ
ГРАДОСТРОИТЕЛЬНЫХ РЕГЛАМЕНТОВ**



-  Земли лесного фонда
-  Территории покрытые поверхностными водами
-  Земли сельскохозяйственных угодий
-  Территории общего пользования
автомобильные дороги улицы (без обозначения)



**КАРТА ГРАДОСТРОИТЕЛЬНОГО ЗОНИРОВАНИЯ
ТЕРРИТОРИИ
БОЛЬШЕПОРЕКСКОГО СЕЛЬСКОГО ПОСЕЛЕНИЯ
КИЛЬМЕЗСКОГО РАЙОНА КИРОВСКОЙ ОБЛАСТИ
(ЗОНЫ С ОСОБЫМИ УСЛОВИЯМИ ИСПОЛЬЗОВАНИЯ
ТЕРРИТОРИЙ)**


М 1:50 000

УСЛОВНЫЕ ОБОЗНАЧЕНИЯ:



-  Граница Большепорецкого сельского поселения
-  Граница населенного пункта

ТЕРРИТОРИАЛЬНЫЕ ЗОНЫ


ЖИЛЫЕ ЗОНЫ

-  Зона застройки индивидуальными жилыми домами и блокированной жилой застройки


ОБЩЕСТВЕННО-ДЕЛОВЫЕ ЗОНЫ

-  зона делового общественно коммерческого назначения
-  зона объектов социально и коммунально-бытового назначения


ПРОИЗВОДСТВЕННЫЕ ЗОНЫ

-  зона размещения производственных объектов V класса опасности


ЗОНЫ ИНЖЕНЕРНОЙ ИНФРАСТРУКТУРЫ

-  зона инженерных сооружений


ЗОНЫ СПЕЦИАЛЬНОГО НАЗНАЧЕНИЯ

-  Зона кладбищ








ЗОНЫ СЕЛЬСКОХОЗЯЙСТВЕННОГО ИСПОЛЬЗОВАНИЯ

-  Зона сельскохозяйственных угодий





ЗОНЫ РЕКРЕАЦИОННОГО НАЗНАЧЕНИЯ

-  Зона природных ландшафтов, лесопарков

ЗОНЫ С ОСОБЫМИ УСЛОВИЯМИ ИСПОЛЬЗОВАНИЯ ТЕРРИТОР

-  Водоохранная зона
-  Прибрежная защитная полоса
-  Зона санитарной охраны источников питьевого водоснабжения (1 пояс)
-  Санитарно-защитная зона кладбища
-  Санитарно-защитная зона скотопогольника
-  Охранная зона ЛЭП
-  Памятник природы "Заросли орешника у д. Большой Порек".

**ТЕРРИТОРИИ БЕЗ УСТАНОВЛЕННЫХ
ГРАДОСТРОИТЕЛЬНЫХ РЕГЛАМЕНТОВ**

-  Земли лесного фонда
-  Территории покрытые поверхностными водами
-  Земли сельскохозяйственных угодий
-  Территории общего пользования
автомобильные дороги улицы (без обозначения)

