









**ГЕНЕРАЛЬНЫЙ ПЛАН  
БОЛЬШЕПОРЕКСКОГО СЕЛЬСКОГО ПОСЕЛЕНИЯ  
КИЛЬМЕЗСКОГО РАЙОНА КИРОВСКОЙ ОБЛАСТИ  
КАРТА ПЛАНИРУЕМОГО РАЗМЕЩЕНИЯ ОБЪЕКТОВ МЕСТНОГО  
ЗНАЧЕНИЯ. КАРТА ГРАНИЦ НАСЕЛЕННЫХ ПУНКТОВ, ВХОДЯЩИХ  
В СОСТАВ ПОСЕЛЕНИЯ. КАРТА ФУНКЦИОНАЛЬНЫХ ЗОН ПОСЕЛЕНИЯ  
М 1:50 000**

**УСЛОВНЫЕ ОБОЗНАЧЕНИЯ:**


**ГРАНИЦЫ**

-  Граница района
-  Граница Большепорецкого сельского поселения
-  Граница населенного пункта

**КАТЕГОРИИ ЗЕМЕЛЬ**

-  Земли населенных пунктов
-  Земли лесного фонда
-  Земли водного фонда
-  Земли сельскохозяйственного назначения
-  Земли промышленности, энергетики, транспорта

**ФУНКЦИОНАЛЬНЫЕ ЗОНЫ**

-  Жилая зона
-  Общественно-деловая зона
-  Производственные зоны, зоны инженерной и транспортной инфраструктур
-  Зона сельскохозяйственных угодий
-  Зона рекреационного назначения
-  Зона специального назначения

**ПЛАНИРУЕМЫЕ ОБЪЕКТЫ**

- 1 • Детское дошкольное учреждение
- 2 • Офис врача общей практики
- 3 • Реконструкция гидроузлов (прудов)
- 4 • Земельный участок для размещения базы охотников и рыболовов

