









**ГЕНЕРАЛЬНЫЙ ПЛАН
БОЛЬШЕПОРЕКСКОГО СЕЛЬСКОГО ПОСЕЛЕНИЯ
КИЛЬМЕЗСКОГО РАЙОНА КИРОВСКОЙ ОБЛАСТИ
КАРТА ОБЪЕКТОВ ИНЖЕНЕРНОЙ ИНФРАСТРУКТУРЫ
И ОБЪЕКТОВ СОЦИАЛЬНОГО НАЗНАЧЕНИЯ
М 1:50 000**

УСЛОВНЫЕ ОБОЗНАЧЕНИЯ:







ГРАНИЦЫ

-  Граница района
-  Граница Большепорецкого сельского поселения
-  Граница населенного пункта



КАТЕГОРИИ ЗЕМЕЛЬ

-  Земли населенных пунктов
-  Земли лесного фонда
-  Земли водного фонда
-  Земли сельскохозяйственного назначения
-  Земли промышленности, энергетики, транспорта

ФУНКЦИОНАЛЬНЫЕ ЗОНЫ

-  Жилая зона
-  Общественно-деловая зона
-  Производственные зоны, зоны инженерной и транспортной инфраструктур
-  Зона сельскохозяйственных угодий
-  Зона рекреационного назначения
-  Зона специального назначения

ОБЪЕКТЫ ИНЖЕНЕРНОЙ ИНФРАСТРУКТУРЫ

-  Водопроводные сети
-  ЛЭП

