









**ГЕНЕРАЛЬНЫЙ ПЛАН  
БОЛЬШЕПОРЕКСКОГО СЕЛЬСКОГО ПОСЕЛЕНИЯ  
КИЛЬМЕЗСКОГО РАЙОНА КИРОВСКОЙ ОБЛАСТИ  
КАРТА ЗОН С ОСОБЫМИ УСЛОВИЯМИ  
ИСПОЛЬЗОВАНИЯ ТЕРРИТОРИЙ  
М 1:50 000**

УСЛОВНЫЕ ОБОЗНАЧЕНИЯ:







**ГРАНИЦЫ**

-  Граница района
-  Граница Большепорецкого сельского поселения
-  Граница населенного пункта








**КАТЕГОРИИ ЗЕМЕЛЬ**

-  Земли населенных пунктов
-  Земли лесного фонда
-  Земли водного фонда
-  Земли сельскохозяйственного назначения
-  Земли промышленности, энергетики, транспорта

**ФУНКЦИОНАЛЬНЫЕ ЗОНЫ**

-  Жилая зона
-  Общественно-деловая зона
-  Производственные зоны, зоны инженерной и транспортной инфраструктур
-  Зона сельскохозяйственных угодий
-  Зона рекреационного назначения
-  Зона специального назначения

**ЗОНЫ С ОСОБЫМИ УСЛОВИЯМИ ИСПОЛЬЗОВАНИЯ ТЕРРИТОРИИ**

-  Водоохранная зона
-  Прибрежная защитная полоса
-  Зона санитарной охраны источников питьевого водоснабжения (1 пояс)
-  Санитарно-защитная зона кладбища
-  Санитарно-защитная зона скотомогильника
-  Охранная зона ЛЭП
-  Памятник природы "Заросли орешника у д. Большой Порец".

